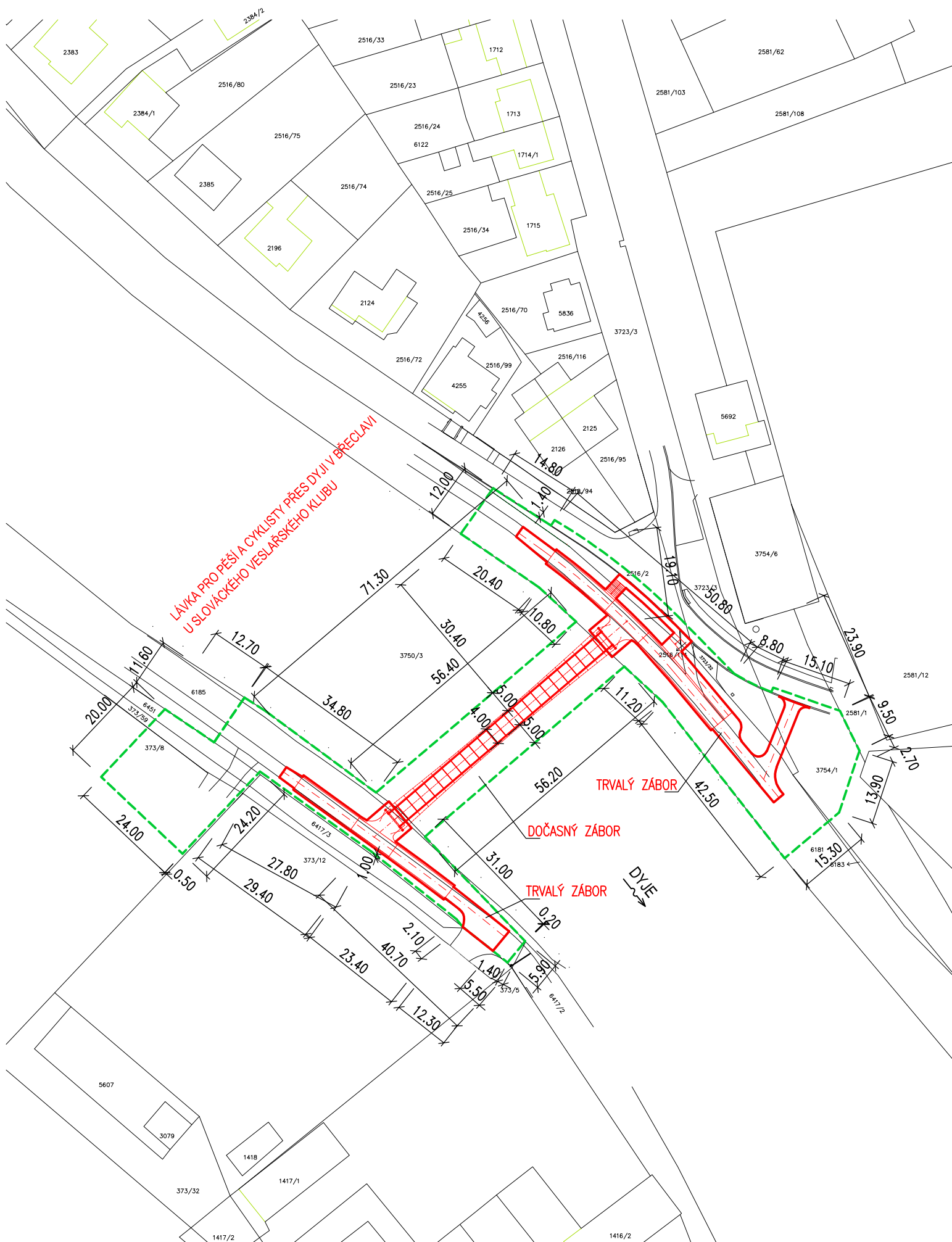


C

HL. PROJEKTANT ING. HURYTA	ZODP. PROJEKTANT ING. HURYTA	VYPRACOVAL ING. HORÁKOVÁ	KONTROLOVAL ING. HURYTA	<div></div> <div><b>HURYTA<sup>®</sup></b> STATIKA A PROJEKTOVÁNÍ STAVEB</div> <div>BRNO, STAŇKOVA 557/18a tel.: 541 420 711 e-mail: lhuryta@huryta.cz</div>	
MÍSTO STAVBY	BŘECLAV, U SLOVÁCKÉHO VESLAŘSKÉHO KLUBU				
INVESTOR	MĚSTO BŘECLAV, NÁM. T. G. MASARYKA 3, 690 81 BŘECLAV				
AKCE  LÁVKA PRO PĚŠÍ A CYKLISTY PŘES DYJI V BŘECLAVI U SLOVÁCKÉHO VESLAŘSKÉHO KLUBU  C SITUAČNÍ VÝKRESY				DATUM	DUBEN 2023
				FORMÁT	11 A4
				STUPEŇ	DSP
				ZAK. Č.	H15073
				MĚŘÍTKO	
VÝKRES  SITUAČNÍ VÝKRES ZÁBORŮ				Č. SOUPRAVY	Č. VÝKRESU  <b>C.3</b>

1:1000



## Dočasný zábor

P.Č.	Vlastník	Plocha [m <sup>2</sup> ]
3750/3	Povodí Moravy, s.p.	784,0
6181	Povodí Moravy, s.p.	1174,3
6185	Povodí Moravy, s.p.	772,6
373/8	Město Břeclav	384,8
2516/2	Město Břeclav	161,5
373/59	Povodí Moravy, s.p.	59,6
6451	Povodí Moravy, s.p.	80,6
2516/114	Povodí Moravy, s.p.	8,0
3723/32	Povodí Moravy, s.p.	18,0
3723/3	Město Břeclav	120,2
3754/1	Město Břeclav	308,1
6183	Povodí Moravy, s.p.	2,7
Celková plocha:		3874,4

## Trvalý zábor

P.Č.	Vlastník	Plocha [m <sup>2</sup> ]
6181	Povodí Moravy, s.p.	405,8
6185	Povodí Moravy, s.p.	272,5
2516/2	Město Břeclav	55,1
2516/114	Povodí Moravy, s.p.	4,7
3723/3	Město Břeclav	10,2
3754/1	Město Břeclav	27,3
Celková plocha:		775,6

## Informace o pozemku

Parcelní číslo:	<a href="#">3750/3</a>
Obec:	<a href="#">Břeclav [584291]</a>
Katastrální území:	<a href="#">Břeclav [613584]</a>
Číslo LV:	<a href="#">1124</a>
Výměra [m <sup>2</sup> ]:	126272
Typ parcely:	Parcela katastru nemovitostí
Mapový list:	<a href="#">DKM</a>
Určení výměry:	Graficky nebo v digitalizované mapě
Způsob využití:	koryto vodního toku přirozené nebo upravené
Druh pozemku:	vodní plocha



## Vlastníci, jiní oprávnění

Vlastnické právo	Podíl
Česká republika	
Právo hospodařit s majetkem státu	Podíl
Povodí Moravy, s.p., Dřevařská 932/11, Veverí, 60200 Brno	

## Způsob ochrany nemovitosti

Nejsou evidovány žádné způsoby ochrany.

## Seznam BPEJ

Parcela nemá evidované BPEJ.

## Omezení vlastnického práva

Nejsou evidována žádná omezení.

## Jiné zápisy


Typ
Poznámka spornosti
Změna výměr obnovou operátu


Řízení, v rámci kterých byl k nemovitosti zapsán cenový údaj

Nemovitost je v územním obvodu, kde státní správu katastru nemovitostí ČR vykonává [Katastrální úřad pro Jihomoravský kraj](#), [Katastrální pracoviště Břeclav](#)

Zobrazené údaje mají informativní charakter. Platnost dat k 02.04.2023 15:00.

## Informace o pozemku

Parcelní číslo: [st. 6185](#) 

Obec: [Břeclav \[584291\]](#) 

Katastrální území: [Břeclav \[613584\]](#)

Číslo LV: [1124](#)

Výměra [m<sup>2</sup>]: 7233

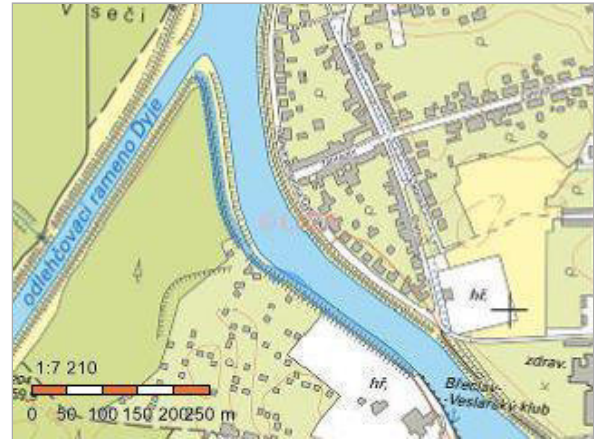
Typ parcely: Parcela katastru nemovitostí

Mapový list: [DKM](#)

Určení výměry: Graficky nebo v digitalizované mapě

Druh pozemku: zastavěná plocha a nádvoří

Stavba na pozemku: [vod. dílo, hráz k ochraně nemovitostí před zaplavením při povodni](#)



## Vlastníci, jiní oprávnění

Vlastnické právo	Podíl
Česká republika	
Právo hospodařit s majetkem státu	Podíl
Povodí Moravy, s.p., Dřevařská 932/11, Veveří, 60200 Brno	

## Způsob ochrany nemovitosti

Nejsou evidovány žádné způsoby ochrany.

## Seznam BPEJ

Parcela nemá evidované BPEJ.


## Omezení vlastnického práva

Nejsou evidována žádná omezení.

## Jiné zápisy

Typ
Poznámka spornosti

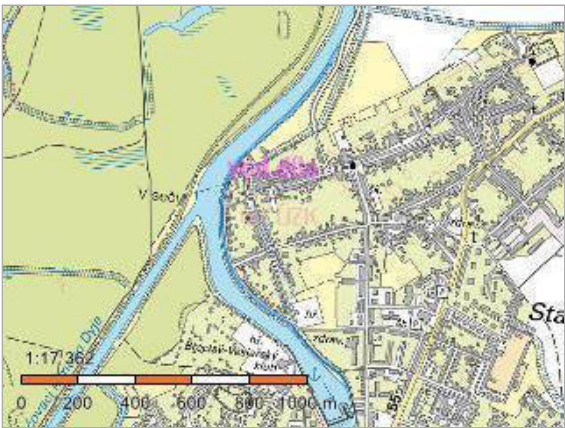
 Řízení, v rámci kterých byl k nemovitosti zapsán cenový údaj

Nemovitost je v územním obvodu, kde státní správu katastru nemovitostí ČR vykonává [Katastrální úřad pro Jihomoravský kraj, Katastrální pracoviště Břeclav](#) 

Zobrazené údaje mají informativní charakter. Platnost dat k 02.04.2023 15:00.

Informace o pozemku

Parcelní číslo:	<a href="#">st. 6181</a>
Obec:	<a href="#">Břeclav [584291]</a>
Katastrální území:	<a href="#">Břeclav [613584]</a>
Číslo LV:	<a href="#">1124</a>
Výměra [m <sup>2</sup> ]:	17363
Typ parcely:	Parcela katastru nemovitostí
Mapový list:	<a href="#">DKM</a>
Určení výměry:	Graficky nebo v digitalizované mapě
Druh pozemku:	zastavěná plocha a nádvoří



Součástí je stavba

Vodní dílo:	hráz k ochraně nemovitostí před zaplavením při povodni
Stavba stojí na pozemku:	p. č. <a href="#">st. 6172</a> , <a href="#">st. 6174</a> , <a href="#">st. 6181</a> , <a href="#">st. 6183</a> , <a href="#">st. 6231</a>

Vlastníci, jiní oprávnění

Vlastnické právo	Podíl
Česká republika	
Právo hospodařit s majetkem státu	Podíl
Povodí Moravy, s.p., Dřevařská 932/11, Veverí, 60200 Brno	

Způsob ochrany nemovitosti

Nejsou evidovány žádné způsoby ochrany.

Seznam BPEJ

Parcela nemá evidované BPEJ.

Omezení vlastnického práva

Typ
Věcné břemeno zřizování a provozování vedení

Jiné zápisy

Typ
Poznámka spornosti

📍 Řízení, v rámci kterých byl k nemovitosti zapsán cenový údaj

Nemovitost je v územním obvodu, kde státní správu katastru nemovitostí ČR vykonává [Katastrální úřad pro Jihomoravský kraj](#), [Katastrální pracoviště Břeclav](#)

Zobrazené údaje mají informativní charakter. Platnost dat k 02.04.2023 15:00.

## Informace o pozemku

Parcelní číslo:	<a href="#">2516/2</a>
Obec:	<a href="#">Břeclav [584291]</a>
Katastrální území:	<a href="#">Břeclav [613584]</a>
Číslo LV:	<a href="#">10001</a>
Výměra [m <sup>2</sup> ]:	1503
Typ parcely:	Parcela katastru nemovitostí
Mapový list:	<a href="#">DKM</a>
Určení výměry:	Graficky nebo v digitalizované mapě
Způsob využití:	ostatní komunikace
Druh pozemku:	ostatní plocha



## Vlastníci, jiní oprávnění

### Vlastnické právo

Podíl

Město Břeclav, náměstí T. G. Masaryka 42/3, 69002 Břeclav

## Způsob ochrany nemovitosti

Nejsou evidovány žádné způsoby ochrany.

## Seznam BPEJ

Parcela nemá evidované BPEJ.

## Omezení vlastnického práva

### Typ

Věcné břemeno zřizování a provozování vedení

## Jiné zápisy

Nejsou evidovány žádné jiné zápisy.

📍 Řízení, v rámci kterých byl k nemovitosti zapsán cenový údaj

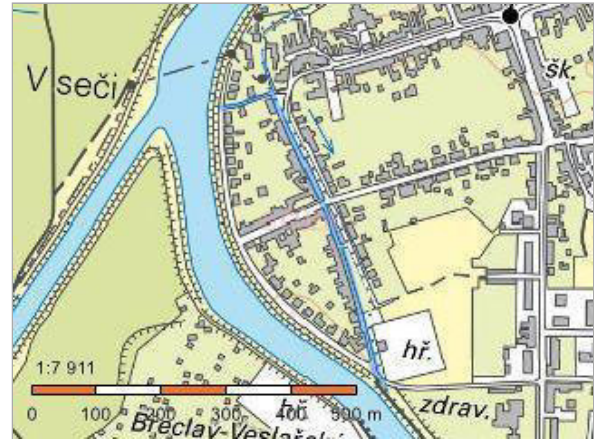
Nemovitost je v územním obvodu, kde státní správu katastru nemovitostí ČR vykonává [Katastrální úřad pro Jihomoravský kraj, Katastrální pracoviště Břeclav](#)

Zobrazené údaje mají informativní charakter. Platnost dat k 02.04.2023 15:00.



## Informace o pozemku

Parcelní číslo:	<a href="#">3723/3</a>
Obec:	<a href="#">Břeclav [584291]</a>
Katastrální území:	<a href="#">Břeclav [613584]</a>
Číslo LV:	<a href="#">10001</a>
Výměra [m <sup>2</sup> ]:	4389
Typ parcely:	Parcela katastru nemovitostí
Mapový list:	<a href="#">DKM</a>
Určení výměry:	Graficky nebo v digitalizované mapě
Způsob využití:	ostatní komunikace
Druh pozemku:	ostatní plocha



## Vlastníci, jiní oprávnění

### Vlastnické právo

Podíl

Město Břeclav, náměstí T. G. Masaryka 42/3, 69002 Břeclav

## Způsob ochrany nemovitosti

Nejsou evidovány žádné způsoby ochrany.

## Seznam BPEJ

Parcela nemá evidované BPEJ.

## Omezení vlastnického práva

Nejsou evidována žádná omezení.

## Jiné zápisy

Nejsou evidovány žádné jiné zápisy.

📌 Řízení, v rámci kterých byl k nemovitosti zapsán cenový údaj

Objekt je dotčen změnou právního vztahu: [V-1780/2023](#);

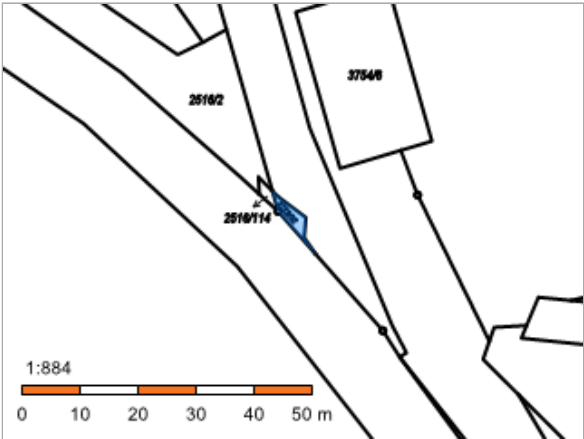
Nemovitost je v územním obvodu, kde státní správu katastru nemovitostí ČR vykonává [Katastrální úřad pro Jihomoravský kraj](#), [Katastrální pracoviště Břeclav](#)

Zobrazené údaje mají informativní charakter. Platnost dat k 02.04.2023 15:00.



## Informace o pozemku

Parcelní číslo:	<a href="#">3723/32</a>
Obec:	<a href="#">Břeclav [584291]</a>
Katastrální území:	<a href="#">Břeclav [613584]</a>
Číslo LV:	<a href="#">1124</a>
Výměra [m <sup>2</sup> ]:	18
Typ parcely:	Parcela katastru nemovitostí
Mapový list:	<a href="#">DKM</a>
Určení výměry:	Graficky nebo v digitalizované mapě
Způsob využití:	ostatní komunikace
Druh pozemku:	ostatní plocha



## Vlastníci, jiní oprávnění

Vlastnické právo	Podíl
Česká republika	
Právo hospodařit s majetkem státu	Podíl
Povodí Moravy, s.p., Dřevařská 932/11, Veverí, 60200 Brno	

## Způsob ochrany nemovitosti

Nejsou evidovány žádné způsoby ochrany.

## Seznam BPEJ

Parcela nemá evidované BPEJ.

## Omezení vlastnického práva

Nejsou evidována žádná omezení.

## Jiné zápisy


Nejsou evidovány žádné jiné zápisy.


📌 Řízení, v rámci kterých byl k nemovitosti zapsán cenový údaj

Nemovitost je v územním obvodu, kde státní správu katastru nemovitostí ČR vykonává [Katastrální úřad pro Jihomoravský kraj](#), [Katastrální pracoviště Břeclav](#)

Zobrazené údaje mají informativní charakter. Platnost dat k 03.04.2023 17:00.

## Informace o pozemku

Parcelní číslo: [2516/114](#) 

Obec: [Břeclav \[584291\]](#) 

Katastrální území: [Břeclav \[613584\]](#)

Číslo LV: [1124](#)

Výměra [m<sup>2</sup>]: 8

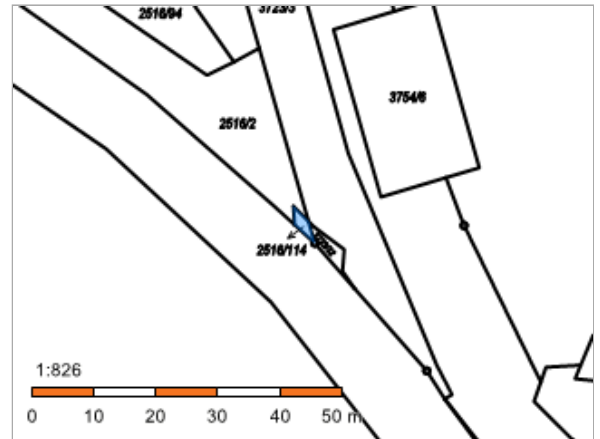
Typ parcely: Parcela katastru nemovitostí

Mapový list: [DKM](#)

Určení výměry: Graficky nebo v digitalizované mapě

Způsob využití: ostatní komunikace

Druh pozemku: ostatní plocha



## Vlastníci, jiní oprávnění

Vlastnické právo	Podíl
Česká republika	
Právo hospodařit s majetkem státu	Podíl
Povodí Moravy, s.p., Dřevařská 932/11, Veverí, 60200 Brno	

## Způsob ochrany nemovitosti

Nejsou evidovány žádné způsoby ochrany.

## Seznam BPEJ

Parcela nemá evidované BPEJ.


## Omezení vlastnického práva

Nejsou evidována žádná omezení.

## Jiné zápisy

Nejsou evidovány žádné jiné zápisy.

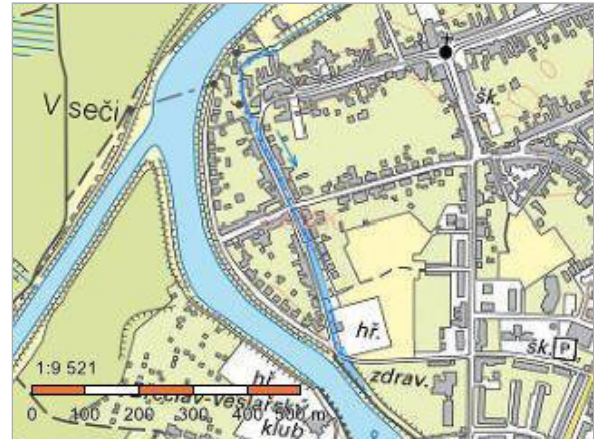
 Řízení, v rámci kterých byl k nemovitosti zapsán cenový údaj

Nemovitost je v územním obvodu, kde státní správu katastru nemovitostí ČR vykonává [Katastrální úřad pro Jihomoravský kraj](#), [Katastrální pracoviště Břeclav](#) 

Zobrazené údaje mají informativní charakter. Platnost dat k 03.04.2023 17:00.

## Informace o pozemku

Parcelní číslo:	<a href="#">3754/1</a>
Obec:	<a href="#">Břeclav [584291]</a>
Katastrální území:	<a href="#">Břeclav [613584]</a>
Číslo LV:	<a href="#">10001</a>
Výměra [m <sup>2</sup> ]:	5733
Typ parcely:	Parcela katastru nemovitostí
Mapový list:	<a href="#">DKM</a>
Určení výměry:	Graficky nebo v digitalizované mapě
Způsob využití:	jiná plocha
Druh pozemku:	ostatní plocha



## Vlastníci, jiní oprávnění

Vlastnické právo

Podíl

Město Břeclav, náměstí T. G. Masaryka 42/3, 69002 Břeclav

## Způsob ochrany nemovitosti

Nejsou evidovány žádné způsoby ochrany.

## Seznam BPEJ

Parcela nemá evidované BPEJ.

## Omezení vlastnického práva

Nejsou evidována žádná omezení.

## Jiné zápisy

Nejsou evidovány žádné jiné zápisy.

📌 Řízení, v rámci kterých byl k nemovitosti zapsán cenový údaj

Objekt je dotčen změnou právního vztahu: [V-1780/2023](#);

Nemovitost je v územním obvodu, kde státní správu katastru nemovitostí ČR vykonává [Katastrální úřad pro Jihomoravský kraj](#), [Katastrální pracoviště Břeclav](#)

Zobrazené údaje mají informativní charakter. Platnost dat k 03.04.2023 17:00.